

# PLAN MONTRANT





(pour fin de dérogation mineure)

Lot: plusieurs  
 Cadastre: Québec  
 Circonscription foncière: Montmorency  
 Municipalité: L'Ange-Gardien

Requérant(s): Jean-Luc Lefrançois

Échelle: 1 : 750

N.B.:  
 • Système de mesure: S.I.  
 • Les marges indiquées sur ce plan sont prises aux fondations.

-  Bâtiment jumelé type  
7,32m. x 9,75m. (24 x 32)
  -  Bâtiment isolé type  
9,75m. x 10,36m. (32 x 36)
  -  bande de protection riveraine (10 m.)
  -  Servitude projetée
- (\*) Une étude géo-technique doit être réalisée en ce qui concerne la stabilité de l'escalierement pour que le projet soit établi de cette manière
- (\*) Une dérogation mineure pour l'emplèvement en façade pour les entrées d'auto devra être obtenue.

**Légende**  
 Arbre (voir N.B.)  
 Borne+onihaine

DATE DELIVRÉ:	N/A	DESSINÉ PAR:	VM
CARNET:	N/A		
DOCUMENT ÉVOLUTIF			
VERSION	DATE	MODIFICATIONS	
1	17-05-19	projet	
2	22-08-19	ajouts et corrections	

L'Ange-Gardien, le 17 mai 2019  
 préparé par: (original signé)  
 Thierry Lefrançois  
 arpenteur-géomètre  
 Minute 3013 Dossier 08-010

Vraie copie de la minute originale  
 conservée dans mon greffe

L'Ange-Gardien, le .....  
 arpenteur-géomètre



6320, Boulevard Sainte-Anne,  
 L'Ange-Gardien, G0A 2K0  
 téléphone: 418-822-3343  
 télécopieur: 418-822-1869  
 courriel: info@lefrancoisarpenteur.com  
 LefrancoisArpenteursGeometresInc

